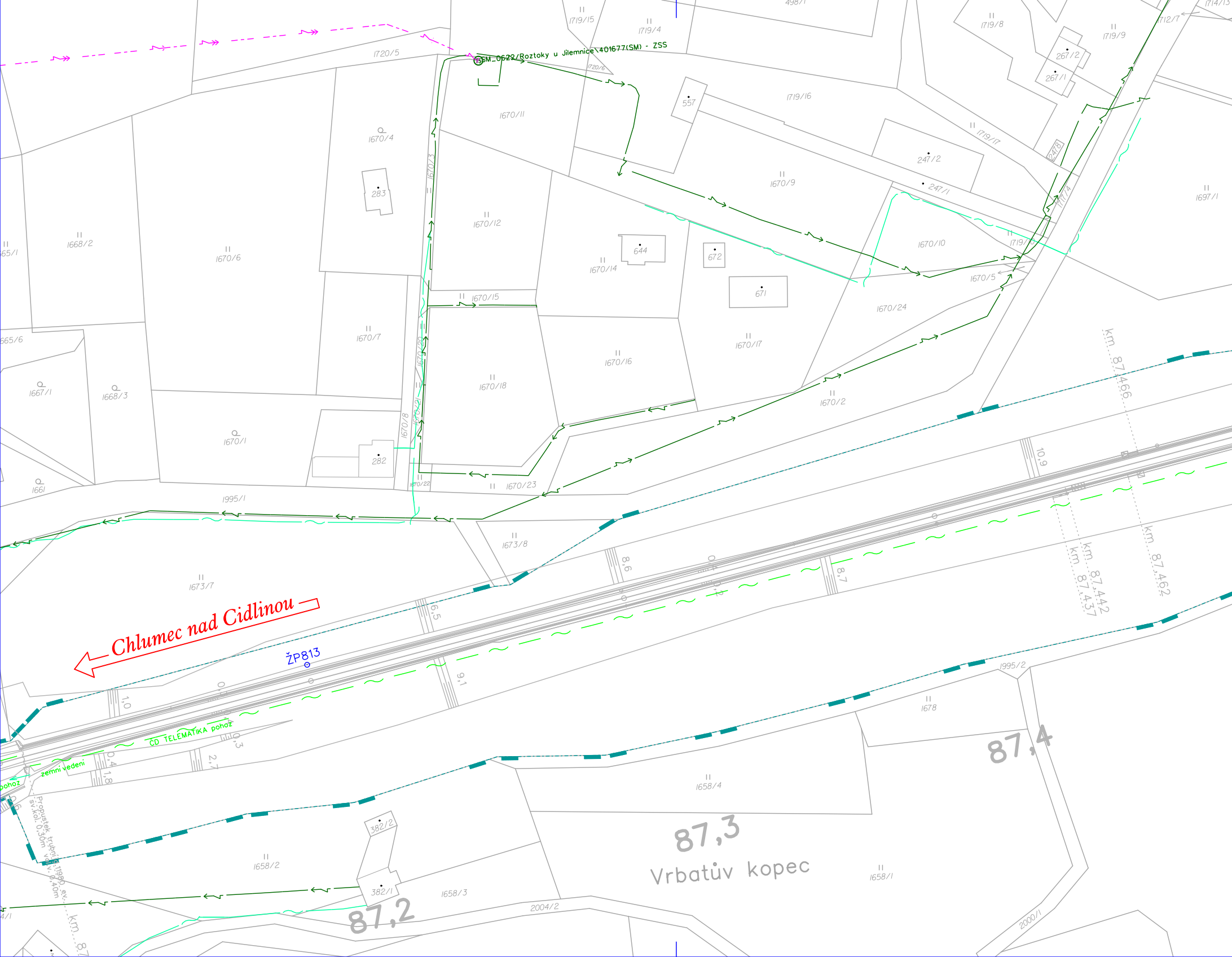
SM_0622/Roztoky u Jilemnice\401677(SM) - ZSS
Chlumec nad Cidlinou
ŽP813
ČD TELEMATIKA pohoz
zemni vedeni
pohoz
Propustek trubní d.1980 ev.
sv.kol. 0,30m volv. 0,40m
87,2
87,3
87,4
Vrbatův kopec
km 87,466
km 87,442
km 87,437
km 87,462
km 87
1,0
6,5
8,6
9,1
8,7
10,9
0,4
1,8
2,7
0,3
0,6
1720/5
1720/6
1719/15
1719/4
4987
1719/8
1719/9
1714/3
1712/7
267/2
267/1
557
1719/16
1719/17
2478
1670/11
1670/4
283
1670/3
1670/12
1670/9
247/2
247/1
1717/4
1697/1
1665/1
1668/2
1670/6
644
1670/14
672
671
1670/10
1719/10
1670/5
1670/15
1670/24
1665/6
1670/7
1670/20
1670/16
1670/17
1667/1
1668/3
1670/18
1670/2
1670/21
1670/8
1670/1
282
1661
1670/22
1670/23
1995/1
1673/8
1673/7
1995/2
1678
1658/4
382/2
1658/2
382/1
1658/3
1658/1
2004/2
2000/1
1664/1

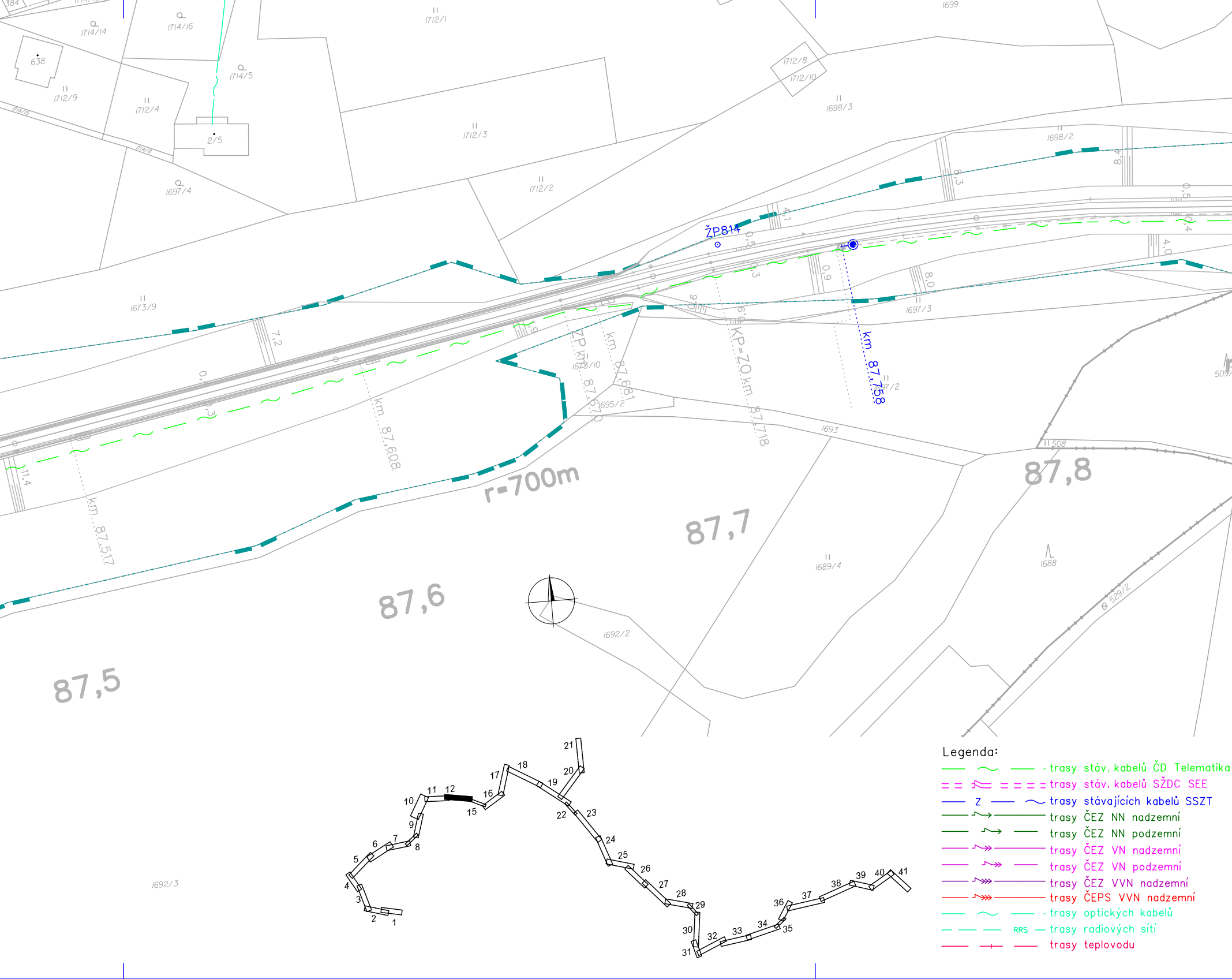
1714/14
1714/16
638
1714/5
1712/9
1712/4
2/5
1714/15
1714/8
1697/4
1712/1
1712/3
1712/2
1712/8
1712/10
1698/3
1699
1698/2
1673/9
ŽP814
KP=ZO km 87,718
ZP km 87,670
km 87,681
km 87,758
km 87,608
km 87,517
1673/10
1695/2
1697/3
1693
1689/4
1688
1692/2
1692/3
508
529/2
r=700m
87,5
87,6
87,7
87,8
7,2
11,4
8,3
8,4
8,0
4,0
4,1
0,9
0,5
0,3
Legenda:
trasy stáv. kabelů ČD Telematika
trasy stáv. kabelů SŽDC SEE
Z trasy stávajících kabelů SSZT
trasy ČEZ NN nadzemní
trasy ČEZ NN podzemní
trasy ČEZ VN nadzemní
trasy ČEZ VN podzemní
trasy ČEZ VVN nadzemní
trasy ČEPS VVN nadzemní
trasy optických kabelů
RRS trasy radiových sítí
trasy teplovodu

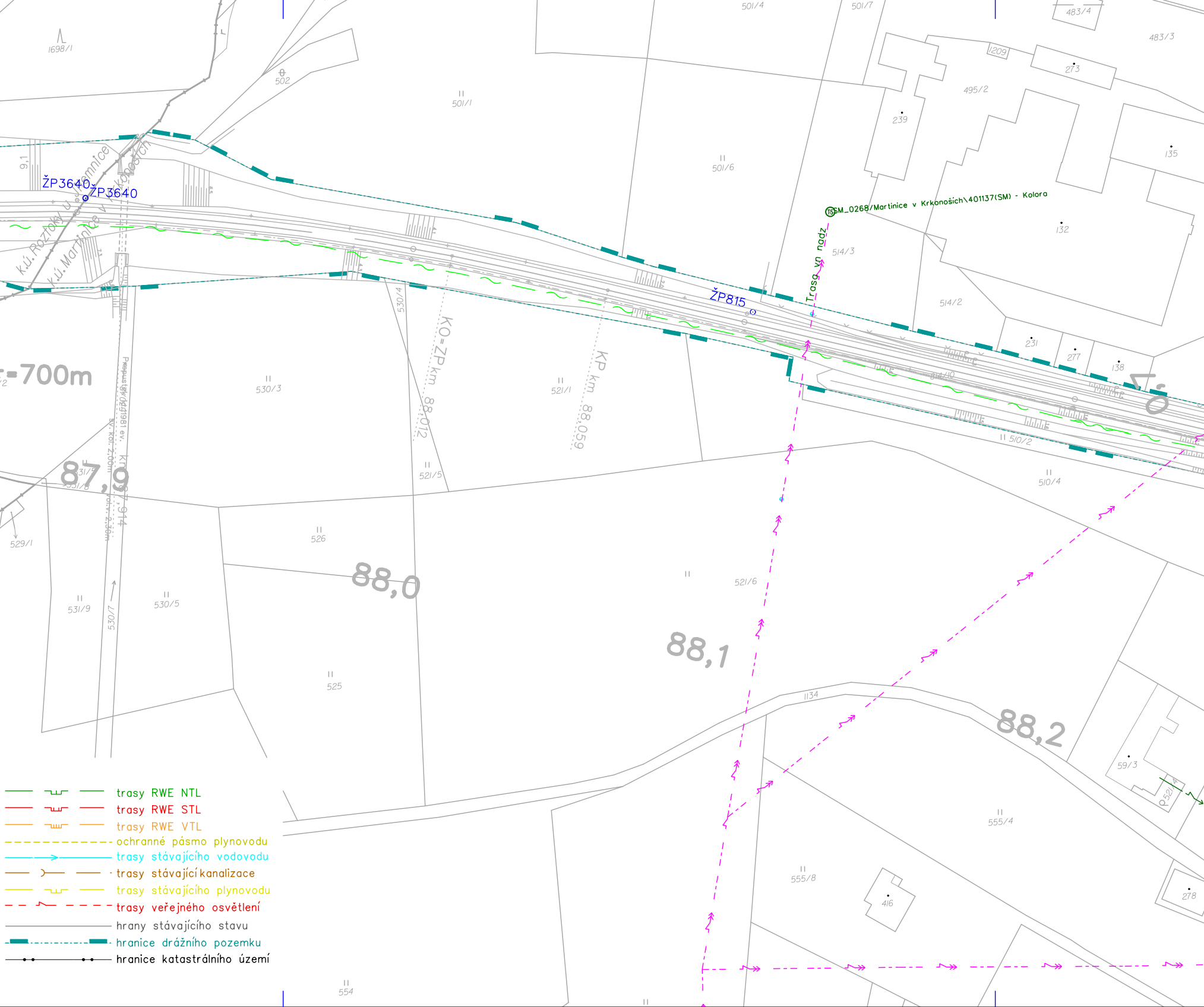
1698/1
502
501/1
501/4
501/7
483/4
483/3
1209
273
495/2
239
135
501/6
132
514/3
514/2
231
277
138
ŽP3640
ŽP3640
k.ú. Roztoky u Jilemnice
k.ú. Martinice v Krkonoších
TS SM_0268/Martinice v Krkonoších\401137(SM) - Kolora
Trasa vn nadz
ŽP815
r=700m
530/3
530/4
KO=ZP km 88,012
521/1
KP km 88,059
510/2
510/4
87,9
531/5
531/6
521/5
529/1
526
88,0
521/6
88,1
531/9
530/5
530/7
525
1134
88,2
59/3
555/4
555/8
416
278
554
trasy RWE NTL
trasy RWE STL
trasy RWE VTL
ochranné pásmo plynovodu
trasy stávajícího vodovodu
trasy stávající kanalizace
trasy stávajícího plynovodu
trasy veřejného osvětlení
hrany stávajícího stavu
hranice drážního pozemku
hranice katastrálního území

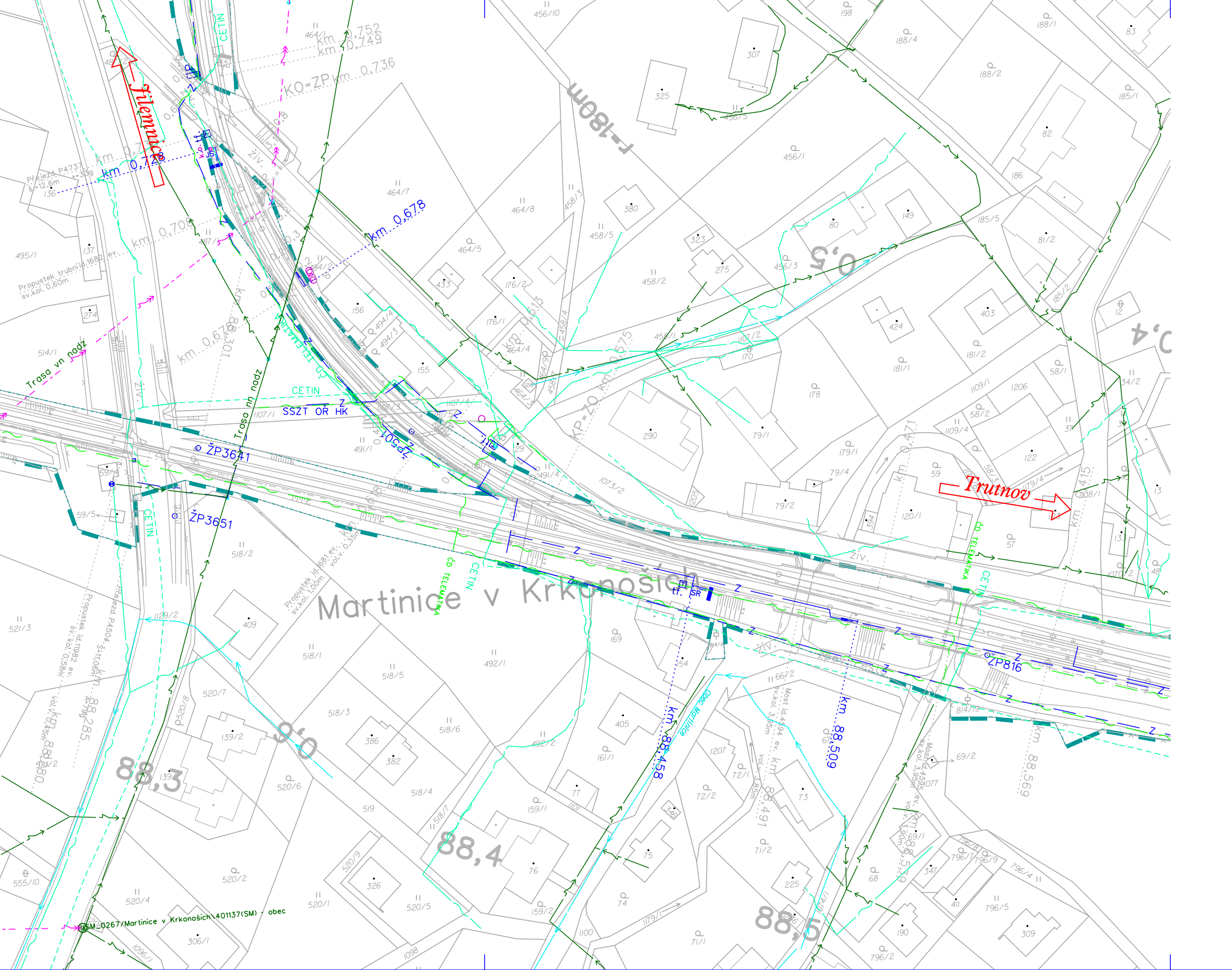
Jilemnice
Trutnov
Martinice v Krkonoších
km 0,752
km 0,749
KO=ZP km 0,736
km 0,72
km 0,709
km 0,678
km 0,678
KP=ZO km 0,675
km 0,615
km 0,471
km 0,415
r=180m
0,5
0,4
0,6
88,3
88,4
88,5
km 88,301
km 88,285
km 88,458
km 88,491
km 88,509
km 88,569
CETIN
ČD TELEMATIKA
SSZT OŘ HK
Trasa vn nadz
Trasa nn nadz
ŽP3641
ŽP3651
ŽP3501
ŽP816
Přejezd P4737
Přejezd P4504
Propustek trubní id.1682 ev. sv.kol. 0,60m
Propustek id.1681 ev. sv.kol. 1,00m
Propustek id.11982 ev. sv.kol. 0,58m
Most id.4594 ev. sv.kol. 3,85m
Most id.4595 ev.
Martinice
živ.
SM_0267/Martinice v Krkonoších 401137(SM) - obec

VÝŠKOVÝ SYSTÉM Bpv SOUŘADNICOVÝ SYSTÉM S-JTSK

Číslo změny:	*Obsah změny:*	*Datum změny:*
01	-	-
02	-	-
03	-	-

Objednatel:

Správa železniční dopravní cesty, s.o.
Dlážděná 1003/7, 110 00 Praha 1

Stavební správa východ
Nerudova 1, 772 58 Olomouc

Generální projektant:

SUDOP PRAHA a.s.
Olšanská 1a, 130 80 Praha 3
tel.: +420 267 094 111
fax: +420 224 230 316
e-mail: praha@sudop.cz

Hlavní inženýr projektu: ING. VLADISLAV ŠEFL

Garant profese: -

Středisko:
ŽELEZNIČNÍCH TRATÍ A UZLŮ

Vedoucí střediska:	*Odpovědný projektant SO, IO, PS:*	*Vypracoval:*	*Kontroloval:*
ING. JIŘÍ SYROVÝ	ING. VLADISLAV ŠEFL	LENKA KIRSCHOVÁ	ING. VLADISLAV ŠEFL

Název akce:

REVITALIZACE TRATI CHLUMEC NAD CIDLINOU - TRUTNOV

Číslo smlouvy: 18 355 201

Projektový stupeň: PROJEKT

Část:
SOUHRNNÁ ČÁST

STÁVAJÍCÍ INŽENÝRSKÉ SÍTĚ

Datum: 04 / 2019

Číslo části: B.14

Název přílohy:

SITUACE STÁVAJÍCÍCH INŽENÝRSKÝCH SÍTÍ KM 87,1-88,5

Měřítko: 1:1 000

Počet formátů: 8A4

Číslo přílohy: **12**

DOKUMENT LZE UŽÍVAT POUZE VE SMYSLU PŘÍSLUŠNÉ SMLOUVY O DÍLO. ŽÁDNÁ JEHO ČÁST NEMŮŽE BÝT DLE ZÁKONA č.121/2000 Sb. KOPÍROVÁNA NEBO JINÝM ZPŮSOBEM ROZŠIŘOVÁNA BEZ SOUHLASU SUDOP PRAHA a.s.